

Istruzioni per l'uso la Camperstop-App

Con la Camperstop-App viaggiate facilmente verso le più belle camperstop.

Ricerca rapida:

Menu

Vedere le camperstop

[Mappa](#)

[Elenco](#)

[Meteo](#)

Cercare le camperstop

[Cercare sulla mappa](#)

[Trovare le camperstop mediante la funzione di ricerca](#)

[Filtri impostati](#)

Visualizzare camperstop nella pagina informazioni

[Previsioni del tempo](#)

[Recensioni](#)

Preferiti

Gestione

Account

[La versione attuale](#)

Impostazioni

[Modifica lingua](#)

[Utilizzo offline](#)

[Eliminare le mappe](#)

[Spazio disponibile sul vostro dispositivo](#)

[Attivare/disattivare gli annunci pubblicitari](#)

Acquistare la licenza

[La licenza su 2 dispositivi](#)

[Previsioni del tempo](#)

[Attivare/disattivare gli annunci pubblicitari](#)

[Utilizzo offline](#)

Download Camperstop-App

Scaricate la Camperstop-App sul vostro telefono o tablet. Potete scaricare l'app mediante Google Play e l'Apple Store.



Dispositivo compatibile

Prima è necessario controllate che il vostro dispositivo sia compatibile. È possibile controllare la versione del sistema operativo nelle impostazioni. Se l'app non si trova nello store, il vostro dispositivo non è idoneo per questa app.

[torna su](#)

Usare la Camperstop-App

Attraverso un acquisto in-app è possibile acquistare la licenza. Sono visualizzabili tutte le informazioni sulle aree di sosta per camper, inoltre con un clic potrete navigare verso l'area di sosta selezionata. Con questa licenza è possibile

visualizzare le previsioni del tempo, attivare e disattivare gli annunci pubblicitari e scaricare le mappe per poter usare l'applicazione off-line.

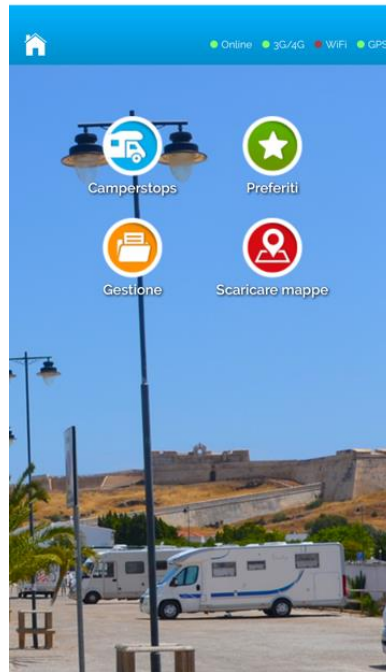
annullamento degli abbonamenti

iOS: [Clicca qui per maggiori informazioni](#)

Android: [Clicca qui per maggiori informazioni](#)

Menu

Aprendo l'app si apre un menu con 4 funzionalità.



In alto a destra dello schermo vengono visualizzate le informazioni sulla connessione. A prima vista si vede immediatamente se siete on-line e se la connessione è mediante Wi-Fi o abbonamento telefonico (3G/4G). L'elemento più a destra mostra se la funzione GPS è attivata.

Se l'icona che segnala la connessione on-line mediante 3G/4G o Wi-Fi è rossa, significa che siete off-line. Pertanto potete utilizzare solo le mappe scaricate in precedenza.

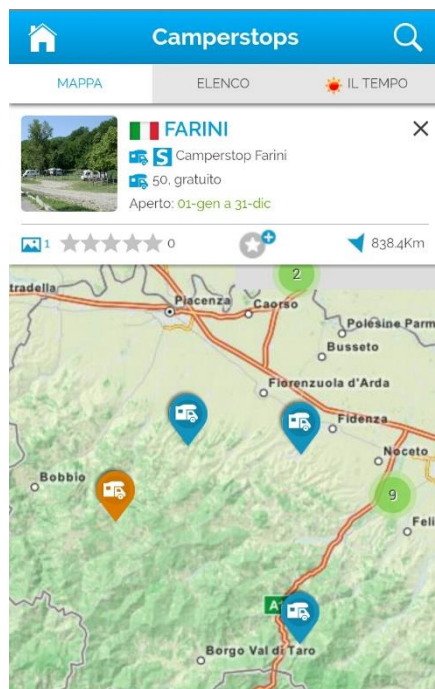
Vedere le camperstop

Questa opzione funziona sempre, sia se volete cercare le aree di sosta in modalità on-line sia off-line e passare dalla connessione Wi-Fi a quella 3G/4G, oltre che da modalità on-line a off-line. Facendo clic su camperstop, visualizzerete una mappa con la vostra posizione e le aree di sosta per camper verso le quali siete diretti.

Mappa

Visualizzerete subito una mappa con le aree di sosta vicine alla vostra posizione attuale. Le camperstop vengono indicate con icone precise. Facendo clic su un'icona, il colore cambia all'arancione quindi si apre un riquadro informativo in alto nello schermo.

[torna su](#)



Qui è possibile vedere le informazioni sulle aree di sosta per camper, come la tipologia, la presenza di servizi **S**, il numero di posti, la tariffa e se l'area di sosta al momento è aperta o chiusa.

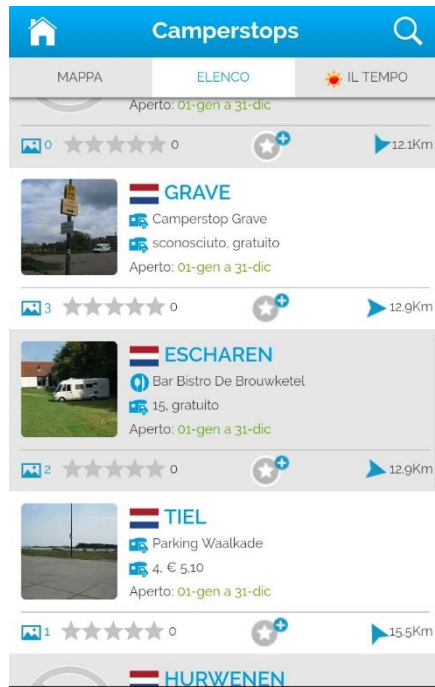
	Parco sosta per camper
	Sosta notturna
	Sosta notturna tollerata
	Presso porto/porto turistico
	In agriturismo/fattoria
	Presso ristorante
	Presso spa
	Presso zoo/musei/parchi divertimento
	Presso aziende/impese
	All'esterno del campeggio
	Campeggio
	Parcheggio
	Servizi

Visualizzate inoltre la distanza fino alla vostra posizione attuale e una valutazione della camperstop. Facendo clic sulla stella al centro della barra, salvate l'area di sosta nei vostri preferiti.

[torna su](#)

Elenco

L'elenco mostra il riquadro informativo delle aree di sosta per camper presenti sulle mappe, la camperstop più vicina alla vostra posizione attuale è la prima dell'elenco, la distanza verso le prossime aree di sosta è sempre maggiore.



Meteo

Potete attivare la funzione meteo sulla mappa. Facendo clic sul sole ☀️ **IL TEMPO**, attivate la funzione per visualizzare le previsioni del tempo sulla mappa.



Cercare le camperstop

Se non cercate un'area di sosta per camper vicina alla vostra posizione attuale, avete varie possibilità di cercare un posto, dato che il sistema di ricerca delle aree di sosta per camper è molto flessibile.

Cercare sulla mappa

Scorrere con il dito indice verso l'area desiderata. Suggerimento: riducendo la mappa, visualizzerete una barra rossa con il simbolo 'Concentrarsi sui risultati'. Scorrere sull'area al centro della mappa e ingrandire l'area con il pollice e l'indice. Dopo aver ingrandito a sufficienza visualizzerete le aree di sosta per camper.

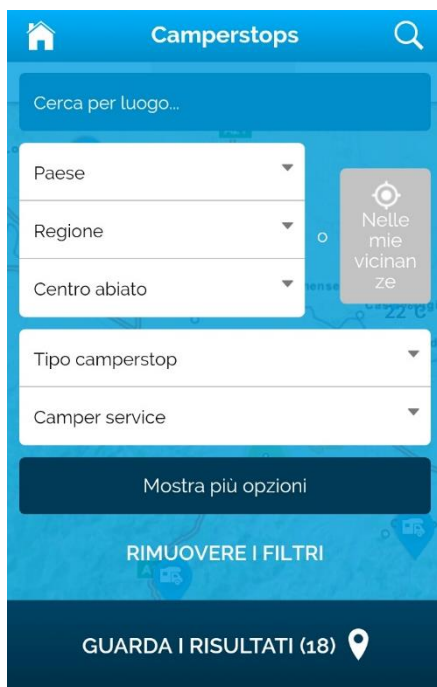
[torna su](#)

Trovare le camperstop mediante la funzione di ricerca

Con la mappa aperta, fare clic sullo schermo in alto a destra sull'icona della lente di ingrandimento. Si aprirà uno schermo con la possibilità di avviare diverse ricerche.

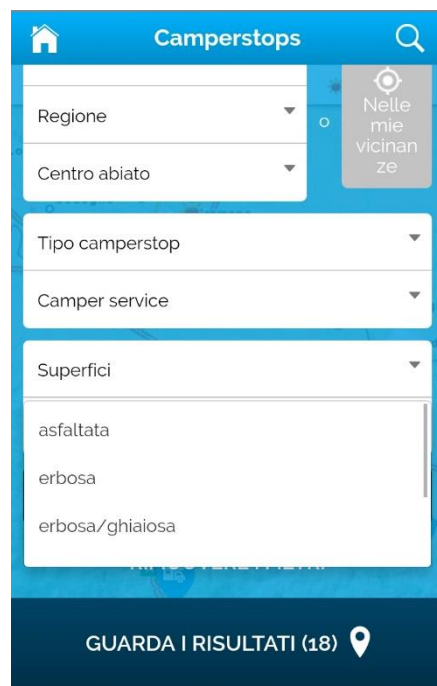
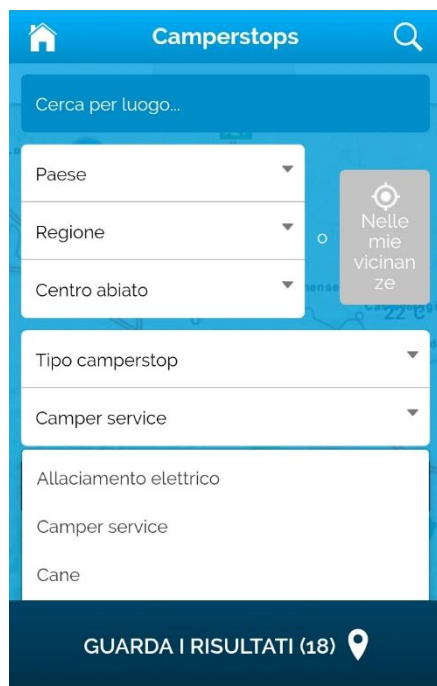
Digitando il nome del luogo, la ricerca per nome offre la possibilità di trovare subito l'area di sosta desiderata.

Attenzione: il nome del luogo deve essere presente nel sistema.



Inoltre, si può effettuare una ricerca per paese/area/località-città.

È inoltre possibile cercare i servizi desiderati, il tipo di sottosuolo e se la camperstop è aperta o chiusa.



Filtri impostati

Attenzione: se i filtri sono impostati, sulla carta visualizzerete solo i risultati filtrati. Se per esempio nella tipologia di aree di sosta è selezionata la casella del porto e tornate indietro alla mappa, visualizzerete soltanto i luoghi che hanno un porto. Per visualizzare di nuovo tutte le camperstop, è necessario eliminare i filtri. Si tratta di una funzione utile se cercate un certo tipo di aree di sosta per camper o servizi speciali (come elettricità o doccia). Attivando questa funzione, visualizzerete solo quelle aree di sosta fino alla chiusura dell'app.

[torna su](#)

Visualizzare camperstop nella pagina informazioni

Facendo clic sull'icona della mappa o visualizzando l'elenco e nei preferiti, si ottengono i luoghi con i riquadri informativi delle aree di sosta per camper. Fare clic sul riquadro informativo per ottenere informazioni dettagliate sulla camperstop. In questa sezione visualizzerete le informazioni dettagliate sulle aree di sosta, come i servizi e le foto.

< Indietro Salsomaggiore Terme

CAMPERSTOP SALSOMAGGIO
Sosta notturna
Via Antonio Gramsci, 43039, Salsomaggiore Ter.
GPS: 44.82005 9.98981

★★★★★ 0 838.6Km

INIZIA NAVIGAZIONE

INFORMAZIONI GENERALI

Numero di posti	20
Tarifa area di sosta	gratuito
Aperto	01-gen a 31-dic
Superfici	ghiaiosa

OSSERVAZIONI
parcheggio accanto della stazione

FOTO (3)

PREVISIONE DEL TEMPO

CAMPER SERVICE

Previsioni del tempo

Fare clic sul riquadro per aprire le previsioni del tempo, qui visualizzerete le previsioni di 5 giorni.

< Indietro Salsomaggiore Terme

PREVISIONE DEL TEMPO

17-mag		22.1° 10.7°	cielo sereno
Vento: 2.2 m/s Cielo coperto: 0%, 1023.89 hpa			
18-mag		22.5° 12.9°	cielo sereno
Vento: 2.06 m/s Cielo coperto: 0%, 1022.39 hpa			
19-mag		24.9° 13.6°	cielo sereno
Vento: 4.12 m/s Cielo coperto: 0%, 1015.57 hpa			
20-mag		19.4° 9.8°	cielo sereno
Vento: 2.02 m/s Cielo coperto: 0%, 991.66 hpa			
21-mag		22.4° 11.8°	pioggia leggera
Vento: 1.93 m/s Cielo coperto: 14%, 992.3 hpa			

CAMPER SERVICE

Recensioni

In questa sezione vengono visualizzate le valutazioni che altri camperisti hanno lasciato sulle aree di sosta. Anche voi potete condividere qui la vostra esperienza.

Preferiti

Visualizzate un elenco con piccoli riquadri informativi. Facendo clic sulla stella verde, eliminate l'area di sosta per camper dai vostri preferiti.

[torna su](#)

Gestione

Durante la gestione, potete trovare tutte le informazioni sulla vostra Camperstop-App, l'account e modificare le impostazioni.

Account

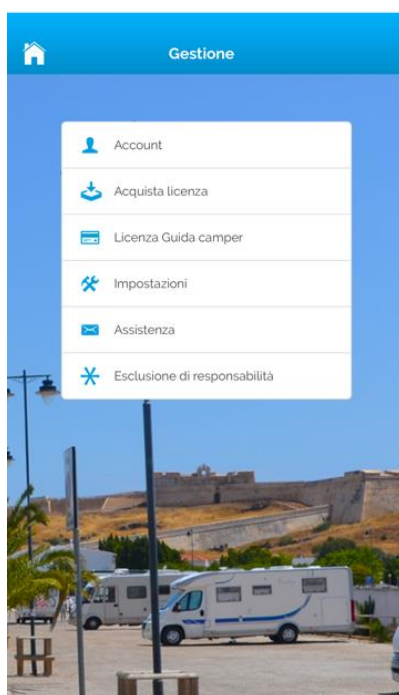
Per utilizzare la Camperstop-App non è necessario registrarsi, tuttavia per scrivere delle recensioni bisogna inserire il proprio nome e l'indirizzo e-mail. Nella recensione apparirà il vostro nome. Il vostro indirizzo e-mail viene utilizzato solo se vi sono incertezze sulla recensione.

La versione attuale

Qui viene visualizzata la versione dell'app. Se disponete di una versione Pro, qui viene indicata la data di scadenza.

Impostazioni

Qui visualizzate le impostazioni che è possibile adattare all'interno dell'app.



Modifica lingua

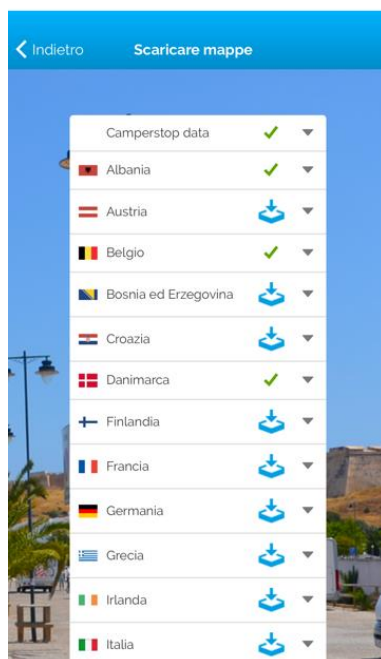
Facendo clic sulla lingua visualizzata, è possibile modificare la lingua della vostra app. Una volta impostata, non verrà modificata con frequenza.

Utilizzo offline

Se disponete di una licenza, in questa sezione potete gestire le mappe in modalità off-line.

Le mappe off-line occupano molto spazio nel vostro dispositivo. Sugeriamo quindi di scaricare solo quei paesi dei quali pensate di aver bisogno per il prossimo viaggio. Al rientro è possibile cancellare le mappe. Per la durata della licenza annuale, potete scaricare e cancellare le mappe in modo illimitato.

Fare clic su Gestione > Impostazioni > Utilizzo offline e scaricare le mappe. In questa sezione otterrete una panoramica di tutte le mappe da scaricare. Fare clic sulla freccia del paese desiderato. Qui potete scegliere di scaricare la mappa, una foto per l'area di sosta oppure tutte le foto disponibili.



Attenzione: Scaricare le mappe è un'operazione molto impegnativa, vi consigliamo di farlo solo se disponete di una connessione mediante Wi-Fi. La velocità del download dipende dalla velocità della vostra connessione a Internet.

Eliminare le mappe

Dopo il viaggio potete eliminare le mappe. Fare clic su Gestione > Impostazioni > Utilizzo offline. Scorrendo verso il basso trovate un pulsante per eliminare le mappe scaricate. Dato che tutte le mappe sono collegate fra loro, l'unica possibilità è quella di eliminarle tutte. Subito dopo potrete scaricare di nuovo il vostro paese preferito.

Spazio disponibile sul vostro dispositivo

Fare clic su Gestione > Impostazioni > Utilizzo offline. Scorrere fino in fondo. Qui vengono visualizzati i MB dell'app e i MB del vostro dispositivo.

Attivare/disattivare 'Stops consigliati'

Lasciate ispirare! La funzione per 'Camperstops consigliati' mostra le aree di sosta camper consigliate da Camperstop.com.



Acquistare la licenza

La licenza può essere acquistata come acquisto in-app a un costo di 5,49 € / annuale. Dopo l'acquisto potete mettervi subito all'opera, senza bisogno di alcun codice.

Potete verificare se disponete della versione facendo clic su Gestione > Account. In basso visualizzate la versione in uso.

Versione Pro su 2 dispositivi

Potete utilizzare la licenza su due dispositivi diversi, ma è necessario essere connessi sul secondo dispositivo con lo stesso account dello Store.

Licenza Guida Camper

Al momento della Guida Camper Europa 2019, riceverai un codice promozionale unico che ti permetterà di utilizzare gratuitamente per un anno Camperstop App. Segui i passi su Camperstop.com/app!



Facile Media

Kraaivenstraat 25-49A, NL-5048 AB Tilburg

Tel: +31 13 2045 091

Email: info@camperstop.com

[torna su](#)